



# CURADURIA URBANA No. 2 DE BUCARAMANGA

Arq. Berenice Catherine Moreno Gómez

El suscrito **CURADOR URBANO No. 2 DE BUCARAMANGA**, en uso de las facultades que le confiere: la Ley 388 de 1997, la Ley 400 de 1997, la ley 810 de 2003, la ley 1796 de 2016, el Decreto No. 1077 de 2015, Decreto 1783 de 2021 y demás decretos modificatorios, la norma sismo resistente NSR-10 y sus modificaciones, el Acuerdo Municipal 011 del 21 de mayo de 2014 P.O.T. de Bucaramanga, expidió la resolución No. **23-0376 del 17 de julio de 2023**, y una vez ejecutoriado el acto administrativo que concede la licencia, expide:

## **ACTO DE RECONOCIMIENTO DE EDIFICACIÓN – LICENCIA DE CONSTRUCCIÓN** **Modalidad: AMPLIACIÓN-MODIFICACIÓN N° 68001-2-22-0527**

RADICACIÓN: 29/12/2022

### 1. INFORMACIÓN DEL PREDIO

PROPIETARIO(s): Cleotilde Lizarazo Laguado  
NÚMERO PREDIAL: 68001-01-03-0232-0006-000  
MATRÍCULA INMOBILIARIA: 300-45934  
DIRECCIÓN DEL PREDIO: Calle 11A #28-54  
BARRIO: Universidad  
ÁREA DEL PREDIO: 142,00 m<sup>2</sup>

### 2. INFORMACIÓN DEL PROYECTO APROBADO

ÁREA DE INTERVENCIÓN: 357,66 m<sup>2</sup>      **ÁREA TOTAL DE LA EDIFICACIÓN: 309,06 m<sup>2</sup>**  
ALTURA DE LA EDIFICACIÓN: Tres (3) pisos  
NORMA URBANÍSTICA: 23-0023NU / 2-GDT-202302-00012621 del 27 de febrero de 2023  
ZONA NORMATIVA: 10      **SECTOR: 4**      **SUBSECTOR: 4-A**  
ÁREA DE ACTIVIDAD: R-2 Residencial con comercio y servicios localizado  
USO PREDIAL: Vivienda      **ESTRATO: 4**  
TRATAMIENTO: TRA-2 Renovación Reactivación 2  
I.O.: Existente      **I.C.: 2.10**      **VIS: No VIS**      **BIC: No BIC**  
UNIDADES PRIVADAS: Tres (3) unidades de vivienda  
PARQUEADEROS: Tres (3) cupos de parqueo vehicular

### DESCRIPCIÓN DEL PROYECTO:

Acto de Reconocimiento y Licencia de Construcción en modalidad de Modificación, Ampliación y Reforzamiento Estructural, para uso de vivienda, en un lote con área de 142,00 m<sup>2</sup>. Se reconoce edificación de dos (2) piso de altura, para una (1) unidad de vivienda, con un total de área construida reconocida de 182,72m<sup>2</sup>., se adiciona la licencia de construcción en modalidad de modificación para dar cumplimiento con las observaciones presentadas en el informe técnico 2-GDT-202302-00012621 de la Subsecretaría de Planeación acerca del cumplimiento de la normativa y para fines de diseño, con un total de área de modificación de 148,85m<sup>2</sup>., también se adiciona la licencia de construcción en modalidad de ampliación, en donde amplía parte del segundo piso y el tercer piso, generando dos (2) unidades de vivienda nueva, cuenta con un área ampliada de 174,94m<sup>2</sup>. Finalmente, el proyecto se aprueba de la siguiente manera: El primer piso una (1) unidad de vivienda (apartamento 101) y tres (3) unidades de parqueo vehicular, segundo piso una (1) unidad de vivienda (apartamento 201) y tercer piso una (1) unidad de vivienda (apartamento 301)., se aprueba un total de tres (3) unidades de vivienda., con un total de área construida de la edificación después de la intervención de 309,06m<sup>2</sup>., Los índices que corresponden al proyecto son: Índice de ocupación: Existente y el índice de construcción: 2.10. La edificación reconocida deberá ajustarse a lo estipulado por la Subsecretaría de Planeación en el informe técnico 2-GDT-202302-00012621 del 27 de febrero de 2023. Debe cumplir con el manejo del espacio público determinado en el Decreto 067 de 2008, relacionado con el Manual para el diseño y construcción del Espacio Público de Bucaramanga. Debe cumplir con lo indicado en las observaciones del concepto de norma urbana N.º 23-0023NU del 17 de febrero de 2023 expedido por la curaduría urbana N.º 2 de Bucaramanga. ANEXOS: Declaración juramentada de antigüedad de la edificación, peritaje técnico estructural. Se aprueba el reconocimiento de la edificación existente teniendo en cuenta los artículos 6 y 7 de la Ley 1848 de 2017, lo establecido en el Decreto 1077 de 2015, el artículo 471 del Acuerdo 011 de 2014. CONSIDERACIONES ESTRUCTURALES: Se trata de una edificación de TRES (3) niveles, localizada en el municipio de Bucaramanga el cual según la NSR10 se clasifica como zona de amenaza sísmica alta, consta de un Sistema estructural combinado de muros de concreto y pórticos de concretos resistentes a momento con capacidad de disipación especial de energía. La placa es aligerada en una dirección con un espesor de 30cm con vigas descolgadas de 40cm. La cimentación consiste en zapatas aisladas conectadas mediante viga de amarre. La edificación pertenece al grupo de uso 1, el proyecto NO requiere revisión independiente según ley 1796 de 13 de julio de 2016. Los Materiales utilizados para la construcción según el diseñador son: Concretos de 21MPa y acero de refuerzo Fy:420MPa. El grado de desempeño de los elementos no estructurales es bajo. Debe cumplir con manejo del espacio público determinado en el Decreto 067 de 2008, relacionado con el Manual para el Diseño y Construcción del Espacio Público de Bucaramanga. La presente actuación no otorga autorización ni licencia ningún tipo de construcción adicional a la indicada en planos. Los daños causados en la ejecución de las obras son responsabilidad del titular de la licencia. Por el contenido de los planos que se aprueban, estos no son válidos para propiedad horizontal (Art. 6 Ley 675 de 2001). Coordenadas: X: -73118869 Y: 7136624.


Los aspectos técnicos y legales del proyecto, el marco legal establecido en las normas indicadas y demás normas complementarias, están consignados en la resolución 23-0376, expedida el 17 de julio de 2023 que declara un ACTO DE RECONOCIMIENTO DE EDIFICACIÓN y concede licencia de CONSTRUCCIÓN en modalidad de AMPLICACIÓN MODIFICACIÓN. Estas consideraciones deben tenerse en cuenta durante la ejecución del proyecto.

### 3. RESPONSABLES TECNICOS

ARQUITECTO:	Edgar Ignacio Arias Beleño	Matrícula	A303832010-1098654643
INGENIERO CALCULISTA:	Eliana Ines Guerrero Pulido	Matrícula	68202-102185
RESPONSABLE OBRA:	Edgar Ignacio Arias Beleño	Matrícula	A303832010-1098654643
GEOTECNISTA:	Neyer Bareño Leon	Matrícula	68202-180667


### 4. VIGENCIA DEL RECONOCIMIENTO Y LICENCIA: Hasta el 13 de agosto de 2025


Se expide en Bucaramanga, el 14 de agosto de 2023.


  
Arq. Berenice Catherine Moreno Gómez  
Curador Urbano No. 2 de Bucaramanga  
vc

## CONSIDERACIONES BÁSICAS DECRETO 1077 DE 2015

- De acuerdo con el artículo 2.2.6.4.1.1 del Decreto 1077 de 2015, el reconocimiento de edificaciones es la actuación por medio de la cual el curador urbano declara la existencia de los desarrollos arquitectónicos que se ejecutaron sin obtener tales licencias siempre y cuando cumplan con el uso previsto por las normas urbanísticas vigentes y que la edificación se haya concluido como mínimo cinco (5) años antes de la solicitud de reconocimiento. Este término no aplicará en aquellos casos en que el solicitante deba obtener el reconocimiento por orden judicial o administrativa.
- El titular del reconocimiento será el responsable de todas las obligaciones urbanísticas y arquitectónicas adquiridas con ocasión de su expedición y extracontractualmente por los perjuicios que se causaren a terceros en desarrollo de la misma. Cuando los profesionales que suscriben el formulario único nacional para la solicitud de licencias se desvinculen de la ejecución de los diseños o de la ejecución de la obra, deberán informar de este hecho al curador urbano o a la autoridad municipal o distrital encargada de expedir las licencias, según corresponda, quien de inmediato procederá a requerir al titular de la licencia para que informe de su reemplazo en un término máximo de 15 días hábiles, de acuerdo con lo establecido en el artículo 2.2.6.1.1.15 del Decreto 1077 de 2015.
- De conformidad con lo dispuesto en el literal a) del artículo 5° del Decreto-ley 151 de 1998, el otorgamiento de la licencia determinará la adquisición de los derechos de construcción y desarrollo, ya sea parcelando, urbanizando o construyendo en los predios objeto de la misma en los términos y condiciones expresados en la respectiva licencia. La expedición de licencias no conlleva pronunciamiento alguno acerca de la titularidad de derechos reales ni de la posesión sobre el inmueble o inmuebles objeto de ella. Las licencias recaen sobre uno o más predios y/o inmuebles y producen todos sus efectos aún cuando sean enajenados.
- La ejecución de las obras debe realizarse de acuerdo con el proyecto arquitectónico y estructural aprobado, para poder recibir la Autorización de Ocupación de Inmuebles por la dependencia responsable de la Alcaldía Municipal de Bucaramanga. Las obras de adecuación a las normas de sismo resistencia y/o a las normas urbanísticas y arquitectónicas contempladas en el acto de reconocimiento de la edificación, en los términos de que trata el presente decreto. Para este efecto, la autoridad competente realizará una inspección al sitio donde se desarrolló el proyecto, dejando constancia de la misma mediante acta, en la que se describirán las obras ejecutadas. Si estas se adelantaron de conformidad con lo aprobado en la licencia, la autoridad expedirá la Autorización de Ocupación de Inmuebles.
- El titular del reconocimiento y la licencia deberá dar cumplimiento de las siguientes obligaciones, establecidas en el artículo 2.2.6.1.2.3.6 de Decreto 1077 de 2015, modificado por el artículo 23 del Decreto 1783 de 2021:
  - Ejecutar las obras de forma tal que se garantice la salubridad y seguridad de las personas, así como la estabilidad de los terrenos y edificaciones vecinas y de los elementos constitutivos del espacio público.
  - Mantener en la obra la licencia y los planos aprobados, y exhibirlos cuando sean requeridos por la autoridad competente.
  - Cumplir con el programa de manejo ambiental de materiales y elementos a los que hace referencia la Resolución 541 de 1994 del Ministerio del Medio Ambiente, o el acto que la modifique o sustituya, para aquellos proyectos que no requieren licencia ambiental, o planes de manejo, recuperación o restauración ambiental, de conformidad con el decreto único del sector ambiente y desarrollo sostenible en materia de licenciamiento ambiental.
  - Solicitar la Autorización de Ocupación de Inmuebles al concluir las obras de edificación en los términos que establece el artículo 2.2.6.1.4.1 del decreto 1077 de 2015.
  - Garantizar durante el desarrollo de la obra la participación del diseñador estructural del proyecto y del ingeniero geotecnista responsables de los planos y estudios aprobados, con el fin de que atiendan las consultas y aclaraciones que solicite el constructor. Las consultas y aclaraciones deberán incorporarse en la bitácora del proyecto.
  - Designar en un término máximo de 15 días hábiles al profesional que reemplazará a aquel que se desvinculó de la ejecución de los diseños o de la ejecución de la obra. Hasta tanto se designe el nuevo profesional, el que asumirá la obligación del profesional saliente será el titular de la licencia.
  - Realizar los controles de calidad para los diferentes materiales y elementos que señalen las normas de construcción Sismo Resistentes.
  - Instalar los equipos, sistemas e implementos de bajo consumo de agua, establecidos en la Ley 373 de 1997 o la norma que la adicione, modifique o sustituya.
  - Cumplir con las normas vigentes de carácter nacional, municipal o distrital sobre eliminación de barreras arquitectónicas para personas en situación de discapacidad.
  - Cumplir con las disposiciones contenidas en las normas de construcción sismo resistente vigente.
  - Dar cumplimiento a las disposiciones sobre construcción sostenible que adopte el Ministerio de Vivienda, Ciudad y Territorio o los municipios o distritos en ejercicio de sus competencias.
- El RECONOCIMIENTO DE EDIFICACIÓN y la licencia de CONSTRUCCIÓN en la modalidad de AMPLIACIÓN-MODIFICACIÓN, tendrán una vigencia de veinticuatro (24) meses contados a partir de la fecha en que quede en firme el acto administrativo por medio del cual fue otorgada la respectiva licencia, prorrogable por una sola vez por un plazo adicional de doce (12) meses. La solicitud de prórroga deberá formularse dentro de los treinta (30) días calendario anteriores al vencimiento de la respectiva licencia, siempre que el constructor responsable certifique la iniciación de la obra, de conformidad con lo establecido en el artículo 2.2.6.1.2.4.1 del Decreto 1077 de 2015.
- El titular del reconocimiento y la licencia debe instalar un aviso durante el término de ejecución de las obras, cuya dimensión mínima será de un metro (1.00 m) por setenta (70) centímetros, localizado en lugar visible desde la vía pública más importante sobre la cual tenga frente o límite la construcción objeto del reconocimiento. En caso de obras que se desarrollen en edificios o conjunto sometidos al régimen de propiedad horizontal se instalará un aviso en la cartelera principal del edificio o conjunto, o en un lugar de amplia circulación que determine la administración. El aviso deberá indicar al menos: La clase y número de identificación de la licencia, y la autoridad que la expidió; El nombre o razón social del titular de la licencia; La dirección del inmueble; Vigencia del reconocimiento; Descripción del tipo de obra que se adelanta, haciendo referencia especialmente al uso o usos autorizados, metros de construcción, altura total de las edificaciones, número de estacionamientos y número de unidades habitacionales, comerciales o de otros usos. El aviso se instalará antes de la iniciación de cualquier tipo de obra, emplazamiento de campamentos o maquinaria, entre otros, y deberá permanecer instalado durante todo el tiempo de la ejecución de la obra.
- Durante la ejecución de las obras debe tenerse en cuenta lo establecido en la Resolución 0472 del 28 de febrero de 2017 del Ministerio de Ambiente, donde se reglamenta la gestión integral de los residuos generados en las actividades de construcción y demolición.
- Los muros de medianía deben ser independientes y no podrá existir servidumbre de vista hacia los predios vecinos.
- No se permite ocupar la vía pública (andén y calzada) con materiales y residuos de construcción.

  
17/08/2023  
17/08/2023





**CURADURIA URBANA No. 2 DE BUCARAMANGA**  
**Arq. Berenice Catherine Moreno Gómez**

**RESOLUCION N° 23-0376 del 17 de julio de 2023**


**Por la cual se declara un ACTO DE RECONOCIMIENTO DE EDIFICACIÓN y se concede una licencia de CONSTRUCCIÓN en la modalidad de MODIFICACIÓN-AMPLIACIÓN-REF. ESTRUCTURAL**

**Radicación: 68001-2-22-0527**

**El Curador Urbano No. 2 de Bucaramanga**, en uso de sus facultades legales y las conferidas por la Ley 388 de 1997, la Ley 400 de 1997, la ley 810 de 2003, la ley 1796 de 2016, el Decreto 1077 de 2015, el Decreto 2218 de 2015, el Decreto 1197 de 2016, el Decreto 1203 de 2017, el Decreto 1783 de 2021, el Acuerdo Municipal 011 del 21 de mayo de 2014 P.O.T. de Bucaramanga, y:

**CONSIDERANDO:**

1. Que **Cleotilde Lizarazo Laguado**, con cédula(s) de ciudadanía N°. **27.778.140** en su calidad de propietario(s), Que **Nelson Vera Lizarazo** con cédula(s) de ciudadanía N°, **88,154,144**, **Edgar Ignacio Arias Beleño** con cédula(s) de ciudadanía N° 1.098.654.643, en su calidad de apoderado(s) del predio localizado en la **CALLE 11A #28-54** barrio **UNIVERSIDAD** del Municipio de Bucaramanga, identificado con el número catastral **68001-01-03-0232-0006-000** y folio de matrícula inmobiliaria **300-45934** de la Oficina de Instrumentos Públicos de Bucaramanga, con un área de **142,00 m<sup>2</sup>**, ha(n) solicitado un **ACTO DE RECONOCIMIENTO DE EDIFICACIÓN** y una licencia de **CONSTRUCCIÓN** en la modalidad de **MODIFICACIÓN AMPLIACIÓN Y REFORZAMIENTO ESTRUCTURAL**, para destinación **Vivienda**.
2. Que la solicitud de licencia a que se refiere el numeral anterior ha sido presentada de conformidad con los requisitos exigidos por los artículos 2.2.6.4.2.2 y 2.2.6.1.2.1.7 del Decreto 1077 de 2015, modificado por el artículo 15 del Decreto 1783 de 2021 y la resolución 1026 de 2021, dándose el trámite previsto en las normas que regulan la expedición de licencias de Urbanización y Construcción.
3. Que de acuerdo con el artículo 2.2.6.4.1.1 del Decreto 1077 de 2015, el reconocimiento de edificaciones es la actuación por medio de la cual el curador urbano declara la existencia de los desarrollos arquitectónicos que se ejecutaron sin obtener tales licencias siempre y cuando cumplan con el uso previsto por las normas urbanísticas vigentes y que la edificación se haya concluido como mínimo cinco (5) años antes de la solicitud de reconocimiento. Este término no aplicará en aquellos casos en que el solicitante deba obtener el reconocimiento por orden judicial o administrativa.
4. Que en cumplimiento de lo establecido en el artículo 2.2.6.1.2.2.1 del Decreto 1077 de 2015, modificado por el artículo 16 del Decreto 1783 de 2021, se citó a los vecinos colindantes del predio objeto de la solicitud de licencia el día **24 de enero de 2023**, para que se hagan parte y puedan hacer valer sus derechos, de los cuales ninguno de ellos se hizo parte.
5. Que en cumplimiento de lo preceptuado en el artículo 2.2.6.1.2.2.1 del Decreto 1077 de 2015, modificado por el artículo 16 del Decreto 1783 de 2021, el solicitante de la licencia instaló una valla en un lugar visible en la cual se advirtió a terceros sobre la iniciación de trámite administrativo, allegando al expediente una fotografía de la misma día **11 de enero de 2023**.
6. Que el Artículo 3 del Decreto 1197 del 2016 que modifica el artículo 2.2.6.1.2.1.5. del Decreto 1077 del 2015, establece que podrán ser titulares de las licencias de urbanización, parcelación, subdivisión y construcción los titulares de derechos reales principales, los propietarios del derecho de domino a título de fiducia y los fideicomitentes de las mismas fiducias, de inmuebles objeto de la solicitud.
7. Que el proyecto fue radicado el **29 de diciembre de 2022** y el día **17 de enero de 2023** se radico en legal y debida forma el proyecto para el predio ubicado en la **CALLE 11A #28-54**.
8. Que dando cumplimiento a lo estipulado en el Artículo 471 del Acuerdo 011 de 2014, esta Curaduría remitió el **24 de enero de 2023** y se envía el día **25 de enero de 2023** a la subsecretaría de planeación el Acto de reconocimiento radicado con el fin de obtener respuesta a la solicitud enviada a la secretaria de planeación municipal. Obteniendo respuesta el **6 de marzo de 2023** con el informe técnico **2-GDT-202302-00012621 del 27 de febrero de 2023**.
9. Que el titular de la licencia será el responsable de todas las obligaciones urbanísticas y arquitectónicas adquiridas con ocasión de su expedición y extracontractualmente por los perjuicios que se causaren a terceros en desarrollo de la misma. Cuando los profesionales que suscriben el formulario único nacional para la solicitud de licencias se desvinculen de la ejecución de los diseños o de la ejecución de la obra, deberán informar de este hecho al curador urbano o a la autoridad municipal o distrital encargada de expedir las licencias, según corresponda, quien de inmediato procederá a requerir al titular de la licencia para que informe de su reemplazo en un término máximo de 15 días



**CURADURIA URBANA No. 2 DE BUCARAMANGA**  
**Arq. Berenice Catherine Moreno Gómez**

**RESOLUCION N° 23-0376 del 17 de julio de 2023**

hábiles, de acuerdo con lo establecido en el artículo 2.2.6.1.1.15 del Decreto 1077 de 2015, modificado por el artículo 5 del Decreto 1203 de 2017.

10. Que de conformidad con el artículo 2.2.6.1.2.3.3 del Decreto 1077 de 2015, el otorgamiento de la licencia determinará la adquisición de los derechos de construcción y desarrollo, ya sea parcelando, urbanizando o construyendo en los predios objeto de la misma en los términos y condiciones expresados en la respectiva licencia. La expedición de licencias no conlleva pronunciamiento alguno acerca de la titularidad de derechos reales ni de la posesión sobre el inmueble o inmuebles objeto de ella. Las licencias recaen sobre uno o más predios y/o inmuebles y producen todos sus efectos aun cuando sean enajenados.
11. Que el proyecto objeto de la solicitud fue revisado y aprobado de acuerdo con la normatividad vigente, desde el punto de vista técnico, jurídico, estructural, urbanístico y arquitectónico por la División Técnica y Jurídica de esta Curaduría, en concordancia con el artículo 2.2.6.1.2.2.3. del Decreto 1077 de 2015, modificado por el artículo 7 del Decreto 1203 de 2017.
12. Que teniendo en cuenta la revisión jurídica, arquitectónica y estructural del equipo técnico, se elevó acta de observaciones y correcciones el día **22 de marzo de 2023** cumpliendo a cabalidad con los términos de 30 días hábiles hasta el día **8 de mayo del 2023**.
13. Que una vez revisado las observaciones realizadas en dicha acta, el proyecto objeto de la solicitud fue revisado y **solicitado prorroga** de acuerdo con la normatividad vigente, desde el punto de vista técnico, estructural, urbanístico y arquitectónico por el equipo técnico de esta Curaduría, en concordancia con el artículo 2.2.6.1.2.2.4. del Decreto 1077 de 2015, y fue presentada la solicitud el día **2 de mayo de 2023** con vigencia del **8 de mayo de 2023** al **29 de mayo de 2023**.
14. Que, una vez aprobado el proyecto, se da viabilidad el día **30 de mayo de 2023** y se envía el día **31 de mayo de 2023** los cuales tiene un término de 30 días hábiles hasta el día **14 de julio de 2023**, y allegan los pagos el día **11 de julio de 2023**.
15. Que el proyecto presentado debe contemplar en su diseño las condiciones que garanticen la accesibilidad y desplazamiento de las personas con movilidad reducida, sea esta temporal o permanente, de conformidad con las normas establecidas en la Ley 361 de 1997, el Decreto 1538 de 2005, el Decreto 1077 de 2015 y Normas Técnicas Colombianas que tratan la accesibilidad a medios físicos emitidas por el ICONTEC.
16. Que la ejecución de las obras debe realizarse de acuerdo con el proyecto arquitectónico y estructural aprobado, para poder ser recibidas a satisfacción por la dependencia responsable de la Alcaldía Municipal de Bucaramanga, teniendo en cuenta las siguientes consideraciones técnicas:
  - Se trata de una edificación de TRES (3) niveles, localizada en el municipio de Bucaramanga el cual según la NSR10 se clasifica como zona de amenaza sísmica alta, consta de un Sistema estructural combinado de muros de concreto y pórticos de concretos resistentes a momento con capacidad de disipación especial de energía. La placa es aligerada en una dirección con un espesor de 30cm con vigas descolgadas de 40cm. La cimentación consiste en zapatas aisladas conectadas mediante viga de amarre. La edificación pertenece al grupo de uso 1, el proyecto NO requiere revisión independiente según ley 1796 de 13 de julio de 2016. Los Materiales utilizados para la construcción según el diseñador son: Concretos de 21MPa y acero de refuerzo Fy:420MPa. El grado de desempeño de los elementos no estructurales es bajo..
  - Se deben colocar mallas o cortinas protectoras hacia los predios colindantes y el espacio público para evitar que la caída de escombros pueda ocasionar accidentes a las personas o daños materiales a los inmuebles vecinos.
  - Los daños causados a terceros en la ejecución de las obras son responsabilidad del propietario del presente proyecto.
  - Los muros que demarcan los linderos deben levantarse dentro de los límites del predio sobre el cual actúa la presente licencia, éstos deben ser independientes y no podrá existir servidumbre de vista hacia los predios vecinos.
  - No se permite ocupar la vía pública (andén y calzada) con materiales y residuos de construcción.
  - Durante la ejecución de las obras debe tenerse en cuenta lo establecido en la Resolución 0472 del 28 de febrero de 2017 del Ministerio de Ambiente, donde se reglamenta la gestión integral de los residuos generados en las actividades de construcción y demolición.
17. Que el incumplimiento de las obligaciones previstas en la presente resolución, y demás disposiciones urbanísticas vigentes acarreará para el titular la aplicación de las sanciones previstas en la Ley 388 de 1997, la Ley 810 de 2003 y la Ley 1796 de 2016,, sin perjuicio de las sanciones aplicables al responsable del proyecto.
18. Frente a lo estipulado en el el informe técnico **2-GDT-202302-00012621 del 27 de febrero de 2023**, frente a la restitución de espacio público, se debe por el titular dar cumplimiento a ello conforme al Manual de Diseño para el



## CURADURIA URBANA No. 2 DE BUCARAMANGA Arq. Berenice Catherine Moreno Gómez

### RESOLUCION N° 23-0376 del 17 de julio de 2023


Espacio Público, y de ser necesario en los términos del Decreto 1077 de 2015 artículo 2.2.6.1.1.12, obtener la respectiva Licencia de Intervención y Ocupación de Espacio Público, a fin de adecuar el espacio público, trámite que deberá efectuar ante el Municipio, ello teniendo en cuenta que es el ente competente de autorizar la ejecución de dichas obras.

19. En lo que respecta a la compensación de parqueaderos establecida en el el informe técnico 2-GDT-202302-00012621 del 27 de febrero de 2023, indicamos que se procede a dar cumplimiento a lo establecido en el Decreto 1077 de 2015, y el Acuerdo 011 de 2014 artículo 471, respecto al procedimiento de solicitudes de acto de reconocimiento, ello teniendo en cuenta que a través de dicho artículo se reguló las normas urbanísticas con las cuales deben cumplir los reconocimientos además de lo definido en el inciso segundo del artículo 2.2.6.4.1.1 Decreto 1077 de 2015; no siendo procedente por parte de los Curadores actuar de otra forma no determinada en las normas previstas para ello.

### RESUELVE:

**ARTÍCULO 1º.** Declarar un **ACTO DE RECONOCIMIENTO DE EDIFICACIÓN** y conceder licencia de **CONSTRUCCIÓN** en la modalidad de **MODIFICACIÓN AMPLIACIÓN Y REFORZAMIENTO ESTRUCTURAL**, para destinación **Vivienda**, en el predio localizado en la **CALLE 11A #28-54** barrio **UNIVERSIDAD**, del Municipio de Bucaramanga, identificado con el número catastral 68001-01-03-0232-0006-000 y folio de matrícula inmobiliaria 300-45934 de la Oficina de Instrumentos Públicos de Bucaramanga, a nombre de **Cleotilde Lizarazo Laguado**, en su calidad de propietario(s), **Nelson Vera Lizarazo** y **Edgar Ignacio Arias Beleño** en su calidad de apoderado (s), para que en concordancia con el P.O.T. del Municipio de Bucaramanga, efectúe las obras de conformidad con los planos, documentos técnicos aprobados y disposiciones urbanísticas y ambientales vigentes.

**PARÁGRAFO.** Las obras autorizadas en la presente resolución se describen así: **Acto de Reconocimiento y Licencia de Construcción en modalidad de Modificación, Ampliación y Reforzamiento Estructural, para uso de vivienda, en un lote con área de 142,00 m². Se reconoce edificación de dos (2) piso de altura, para una (1) unidad de vivienda, con un total de área construida reconocida de 182,72m²., se adiciona la licencia de construcción en modalidad de modificación para dar cumplimiento con las observaciones presentadas en el informe técnico 2-GDT-202302-00012621 de la Subsecretaría de Planeación acerca del cumplimiento de la normativa y para fines de diseño, con un total de área de modificación de 148,85m², también se adiciona la licencia de construcción en modalidad de ampliación, en donde amplía parte del segundo piso y el tercer piso, generando dos (2) unidades de vivienda nueva, cuenta con un área ampliada de 174,94m². Finalmente, el proyecto se aprueba de la siguiente manera: El primer piso una (1) unidad de vivienda (apartamento 101) y tres (3) unidades de parqueo vehicular, segundo piso una (1) unidad de vivienda (apartamento 201) y tercer piso una (1) unidad de vivienda (apartamento 301)., se aprueba un total de tres (3) unidades de vivienda., con un total de área construida de la edificación después de la intervención de 309,06m²., Los índices que corresponden al proyecto son: Índice de ocupación: Existente y el índice de construcción: 2.10. La edificación reconocida deberá ajustarse a lo estipulado por la Subsecretaría de Planeación en el informe técnico 2-GDT-202302-00012621 del 27 de febrero de 2023. Debe cumplir con el manejo del espacio público determinado en el Decreto 067 de 2008, relacionado con el Manual para el diseño y construcción del Espacio Público de Bucaramanga. Debe cumplir con lo indicado en las observaciones del concepto de norma urbana N.º 23-0023NU del 17 de febrero de 2023 expedido por la curaduría urbana N.º 2 de Bucaramanga. ANEXOS: Declaración juramentada de antigüedad de la edificación, peritaje técnico estructural. Se aprueba el reconocimiento de la edificación existente teniendo en cuenta los artículos 6 y 7 de la Ley 1848 de 2017, lo establecido en el Decreto 1077 de 2015, el artículo 471 del Acuerdo 011 de 2014. CONSIDERACIONES ESTRUCTURALES: Se trata de una edificación de TRES (3) niveles, localizada en el municipio de Bucaramanga el cual según la NSR10 se clasifica como zona de amenaza sísmica alta, consta de un Sistema estructural combinado de muros de concreto y pórticos de concretos resistentes a momento con capacidad de disipación especial de energía. La placa es aligerada en una dirección con un espesor de 30cm con vigas descolgadas de 40cm. La cimentación consiste en zapatas aisladas conectadas mediante viga de amarre. La edificación pertenece al grupo de uso 1, el proyecto NO requiere revisión independiente según ley 1796 de 13 de julio de 2016. Los Materiales utilizados para la construcción según el diseñador son: Concretos de 21MPa y acero de refuerzo Fy:420MPa. El grado de desempeño de los elementos no estructurales es bajo. Debe cumplir con manejo del espacio público determinado en el Decreto 067 de 2008, relacionado con el Manual para el Diseño y Construcción del Espacio Público de Bucaramanga. La presente actuación no otorga autorización ni licencia ningún tipo de construcción adicional a la indicada en planos. Los daños causados en la ejecución de las obras son responsabilidad del titular de la licencia. Por el contenido de los planos que se aprueban, estos no son válidos para propiedad horizontal (Art. 6 Ley 675 de 2001). Coordenadas: X: -73118869 Y: 7136624. Estas obras no podrán iniciarse hasta tanto no se encuentre ejecutoriada la presente providencia, previa cancelación de los impuestos y las expensas correspondientes.**



## **CURADURIA URBANA No. 2 DE BUCARAMANGA** **Arq. Berenice Catherine Moreno Gómez**

### **RESOLUCION N° 23-0376 del 17 de julio de 2023**

**ARTÍCULO 2°.** Los planos que contienen los diseños arquitectónicos y estructurales; así como las memorias de cálculo y estudios geotécnicos, han sido debidamente aprobados por la Curaduría Urbana 2 de Bucaramanga y hacen parte integral de la presente resolución.

**ARTÍCULO 3°.** El titular de la licencia deberá dar cumplimiento de las siguientes obligaciones, establecidas en el artículo 2.2.6.1.2.3.6 del Decreto 1077 de 2015, modificado por el artículo 23 del Decreto 1783 de 2021:

- a. Ejecutar las obras de forma tal que se garantice la salubridad y seguridad de las personas, así como la estabilidad de los terrenos y edificaciones vecinas y de los elementos constitutivos del espacio público.
- b. Mantener en la obra la licencia y los planos aprobados, y exhibirlos cuando sean requeridos por la autoridad competente.
- c. Cumplir con el programa de manejo ambiental de materiales y elementos a los que hace referencia la Resolución 541 de 1994 del Ministerio del Medio Ambiente, o el acto que la modifique o sustituya, para aquellos proyectos que no requieran licencia ambiental, o planes de manejo, recuperación o restauración ambiental, de conformidad con el decreto único del sector ambiente y desarrollo sostenible en materia de licenciamiento ambiental.
- d. Cuando se trate de licencias de construcción, solicitar la Autorización de Ocupación de Inmuebles al concluir las obras de edificación en los términos que establece el artículo 2.2.6.1.4.1 del decreto 1077 de 2015.
- e. Garantizar durante el desarrollo de la obra la participación del diseñador estructural del proyecto y del ingeniero geotecnista responsables de los planos y estudios aprobados, con el fin de que atiendan las consultas y aclaraciones que solicite el constructor. Las consultas y aclaraciones deberán incorporarse en la bitácora del proyecto.
- f. Designar en un término máximo de 15 días hábiles al profesional que remplazará a aquel que se desvinculó de la ejecución de los diseños o de la ejecución de la obra. Hasta tanto se designe el nuevo profesional, el que asumirá la obligación del profesional saliente será el titular de la licencia.
- g. Obtener, previa la ocupación y/o transferencia de las nuevas edificaciones que requieren supervisión técnica independiente, el Certificado Técnico de Ocupación emitido por parte del Supervisor Técnico Independiente siguiendo lo previsto en el Título I del Reglamento Colombiano de Construcción Sismo Resistente NSR-10. La ocupación de edificaciones sin haber protocolizado y registrado el Certificado Técnico de Ocupación ocasionará las sanciones correspondientes, incluyendo las previstas en el Código Nacional de Policía y Convivencia, Ley 1801 de 2016 o la norma que la adicione, modifique o sustituya.
- h. Realizar los controles de calidad para los diferentes materiales y elementos que señalen las normas de construcción Sismo Resistentes.
- i. Instalar los equipos, sistemas e implementos de bajo consumo de agua, establecidos en la Ley 373 de 1997 o la norma que la adicione, modifique o sustituya.
- j. Cumplir con las normas vigentes de carácter nacional, municipal o distrital sobre eliminación de barreras arquitectónicas para personas en situación de discapacidad.
- k. Cumplir con las disposiciones contenidas en las normas de construcción sismo resistente vigente.
- l. Dar cumplimiento a las disposiciones sobre construcción sostenible que adopte el Ministerio de Vivienda, Ciudad y Territorio o los municipios o distritos en ejercicio de sus competencias.

**ARTÍCULO 4°.** El titular de la licencia, tal como lo establece el artículo 2.2.6.1.4.9 del Decreto 1077 de 2015, debe instalar un aviso durante el término de ejecución de las obras, cuya dimensión mínima será de un metro (1.00 m) por setenta (70) centímetros, localizado en lugar visible desde la vía pública más importante sobre la cual tenga frente o límite la construcción que haya sido objeto de la licencia. En caso de obras que se desarrollen en edificios o conjunto sometidos al régimen de propiedad horizontal se instalará un aviso en la cartelera principal del edificio o conjunto, o en un lugar de amplia circulación que determine la administración. En caso de obras menores se instalará un aviso de treinta (30) centímetros por cincuenta (50) centímetros. La valla o aviso deberá indicar al menos:

- a. La clase y número de identificación de la licencia, y la autoridad que la expidió.
- b. El nombre o razón social del titular de la licencia.
- c. La dirección del inmueble.
- d. Vigencia de la licencia.
- e. Descripción del tipo de obra que se adelanta, haciendo referencia especialmente al uso o usos autorizados, metros de construcción, altura total de las edificaciones, número de estacionamientos y número de unidades habitacionales, comerciales o de otros usos.

La valla o aviso se instalará antes de la iniciación de cualquier tipo de obra, emplazamiento de campamentos o maquinaria, entre otros, y deberá permanecer instalado durante todo el tiempo de la ejecución de la obra.

**ARTÍCULO 5°.** Reconocer a los profesionales responsables de los estudios y documentos presentados y quienes, con la firma en el formulario único para la solicitud de licencias urbanísticas, declaran que conocen las disposiciones vigentes que rigen la materia y las sanciones establecidas, así:

- a. Al Arquitecto Edgar Ignacio Arias Beleño, con matrícula profesional A303832010-1098654643, como responsable legalmente de los diseños arquitectónicos y de la información contenida en ellos.



**CURADURIA URBANA No. 2 DE BUCARAMANGA**  
**Arq. Berenice Catherine Moreno Gómez**

**RESOLUCION N° 23-0376 del 17 de julio de 2023**

- b. Al Ingeniero civil Eliana Ines Guerrero Pulido, con matrícula profesional 68202-102185, como responsable legalmente de los diseños estructurales y de información contenidas en ellos.
- c. Al Arquitecto Edgar Ignacio Arias Beleño, con matrícula profesional A303832010-1098654643, como responsable legalmente de la obra.
- d. Al Ingeniero o geotecnista Neyer Bareño Leon, con matrícula profesional 68202-180667, como responsable legalmente del estudio geotécnico y de suelos.

**ARTÍCULO 6°.** La licencia de CONSTRUCCIÓN en la modalidad de MODIFICACIÓN AMPLIACIÓN Y REFORZAMIENTO ESTRUCTURAL tendrán una vigencia de veinticuatro (24) meses contados a partir de la fecha en que quede en firme el acto administrativo por medio del cual fue otorgada la respectiva licencia, prorrogable por una sola vez por un plazo adicional de doce (12) meses. La solicitud de prórroga de una licencia urbanística deberá radicarse con la documentación completa a más tardar treinta (30) días hábiles antes del vencimiento de la respectiva licencia. La solicitud deberá acompañarse de la manifestación bajo la gravedad del juramento de la iniciación de obra por parte del urbanizador o constructor responsable., de conformidad con lo establecido en el artículo 2.2.6.1.2.4.1 del Decreto 1077 de 2015, modificado por el artículo 27 del Decreto 1783 de 2021.

**ARTÍCULO 7°.** Notificar personalmente a los titulares, del contenido de la presente resolución en los términos del artículo 2.2.6.1.2.3.7 del Decreto 1077 de 2015 y lo estipulado en el artículo 66 y siguientes de la ley 1437 de 2011, modificado por el artículo 24 del Decreto 1783 de 2021.

**ARTÍCULO 8°.** Notificar personalmente a cualquier persona que se hubiere hecho parte dentro del trámite, en los términos del Artículo 2.2.6.1.2.3.7 del Decreto 1077 de 2015, modificado por el artículo 24 del Decreto 1783 de 2021. Si no se pudiere hacer la notificación personal al cabo de cinco (5) días del envío de la citación, se notificará por aviso, tal como lo ordena el Artículo 69 de la Ley 1437 de 2011, Código de Procedimiento Administrativo y de lo Contencioso Administrativo.


**ARTÍCULO 9°.** Publicar la parte resolutoria del presente acto administrativo, en un periódico de amplia circulación local o nacional, por cuenta del interesado.

**ARTÍCULO 10°.** Contra éste acto administrativo proceden los recursos de reposición ante el Curador Urbano que lo expidió y de apelación ante la Oficina de Planeación o en su defecto ante el Alcalde Municipal, para que lo aclare, modifique o revoque; El recurso de apelación podrá interponerse directamente, o como subsidiario del de reposición, dentro de los diez (10) días siguientes a la notificación, conforme a lo establecido en el artículo 2.2.6.1.2.3.9 del Decreto 1077 de 2015 y los artículos 74 y siguientes de la Ley 1437 de 2011, Código de Procedimiento Administrativo y de lo Contencioso Administrativo.

**ARTÍCULO 11°.-** La presente resolución rige a partir de su ejecutoria.

Notifíquese y Cúmplase

Expedida en Bucaramanga, el 17 de julio de 2023

  
CURADURIA URBANA No. 2  
DE BUCARAMANGA  
Arq. Berenice Catherine Moreno Gómez  
Curador Urbano No. 2 de Bucaramanga  
VC

~~Nelson Vera Lizarrato~~  
Nelson Vera Lizarrato  
cc. 88'154.148. plna





**CURADURIA URBANA No. 2 DE BUCARAMANGA**  
**Arq. Berenice Catherine Moreno Gómez**

**CURADURIA URBANA No. 2 DE BUCARAMANGA**  
**NOTIFICACIÓN PERSONAL**


En Bucaramanga, el día 19 de julio de 2023, en las oficinas de la Curaduría Urbana No. 2 de Bucaramanga, se hizo presente Nelson Vera Lizarazo con cédula(s) de ciudadanía 88,154,144, apoderado de Cleotilde Lizarazo Laguado con cédula(s) de ciudadanía 27.778.140 del predio ubicado en CALLE 11A #28-54 UNIVERSIDAD del Municipio de Bucaramanga, predio identificado con el número predial 68001-01-03-0232-0006-000, matrícula inmobiliaria 300-45934 de la Oficina de Registro de Instrumentos Públicos de Bucaramanga, con el objeto de NOTIFICARSE PERSONALMENTE de la Resolución 23-0376 de fecha 17 de julio de 2023 por medio de la cual se concede un(a) Acto de Reconocimiento con licencia de construcción en modalidad de Modificación, Ampliación y Reforzamiento Estructural, solicitado mediante radicación 68001-2-22-0527, de acuerdo con lo establecido en el artículo 2.2.6.1.2.3.7 del Decreto 1077 de 2015, y los artículos 66 y 67 de la Ley 1437 de 2011 Código de Procedimiento Administrativo y de lo Contencioso Administrativo.

En consecuencia se le hace presente el contenido de la Resolución que se notifica y se le entrega un ejemplar autentico, íntegro y gratuito de la misma; informándosele que contra este acto administrativo procede los recursos de reposición ante el Curador Urbano que lo expidió y de apelación ante la Oficina Asesora de Planeación Municipal o en su defecto ante el Alcalde Municipal, para que lo aclare, modifique o revoque, dentro de los diez (10) días siguientes a la presente notificación, de acuerdo con lo establecido en el artículo 2.2.6.1.2.3.9 del Decreto 1077 de 2015, y el artículo 76 de la Ley 1437 de 2011 Código de Procedimiento Administrativo y de lo Contencioso Administrativo.


Con base en numeral 3 del artículo 87 del CPACCA - Ley 1437 de 2011, el notificado manifiesta de manera libre y voluntaria que renuncia a los términos de ejecutoria del acto y que se encuentra conforme a lo estipulado en el mismo, por lo cual no interpone recurso alguno. Renuncio a los términos establecidos por la Ley: Si  No

En constancia firma:

NOTIFICADO


  
c.c. 88'154.144.

NOTIFICADOR

  
c.c. 1098811318.

UNIT 10

Topic	Key Points	Notes
1. Introduction	Overview of the unit's content and objectives.	
2. Main Content	Detailed discussion of the primary concepts and theories.	
3. Applications	Practical examples and case studies illustrating the concepts.	
4. Summary	Key takeaways and conclusions from the unit.	
5. Assessment	Methods for evaluating student understanding and progress.	
6. Further Reading	Recommended resources for students to explore the topic further.	



**CURADURIA URBANA No. 2 DE BUCARAMANGA**  
Arq. Berenice Catherine Moreno Gómez

El suscrito **CURADOR URBANO No. 2 DE BUCARAMANGA**, hace constar que:

La resolución No. 23-0376 del 17 de julio de 2023, por la cual se concede un **ACTO DE RECONOCIMIENTO DE EDIFICACIÓN-AMPLIACIÓN-MODIFICACIÓN**, según radicación N° 68001-2-22-0527, sobre el predio ubicado en la **CALLE 11A #28-54 UNIVERSIDAD** del Municipio de Bucaramanga, identificado con el número predial **68001-01-03-0232-0006-000**, matrícula inmobiliaria **300-45934** de la Oficina de Registro de Instrumentos Públicos de Bucaramanga, fue notificada personalmente a **Cleotilde Lizarazo Laguado**.

Una vez transcurrido el término legal, sin que las partes interesadas hubieran interpuesto recurso alguno, queda debidamente ejecutoriado el mencionado acto administrativo el día **14 de agosto de 2023**, conforme a lo establecido en el numeral 3 del artículo 87 del Código de Procedimiento Administrativo y de lo Contencioso Administrativo


**VIGENCIA DE LA LICENCIA**

Cuando fuere necesario intervenir o reforzar la estructura a los niveles adecuados de sismo resistencia de acuerdo con la NSR-10

**DEL: 14 de agosto de 2023**

**HASTA: 13 de agosto de 2025**

  
Arq. Berenice Catherine Moreno Gómez  
Curador Urbano No. 2 de Bucaramanga  
AR/VC/AR/VC



MEMORANDUM FOR THE DIRECTOR

On 10/15/2013, the Director of the Department of Health Services was advised that the Department of Health Services is currently reviewing the proposed changes to the Department of Health Services' policies and procedures regarding the use of information technology resources.

The proposed changes are intended to ensure that the Department of Health Services' policies and procedures are consistent with the Department of Health Services' mission and vision, and to ensure that the Department of Health Services' policies and procedures are up-to-date and reflect the current state of information technology resources.

The proposed changes are being reviewed by the Department of Health Services' Information Technology Committee, and the results of the review will be reported to the Director of the Department of Health Services.

*[Handwritten Signature]*  
Director, Department of Health Services