



CURADURIA URBANA No. 2 DE BUCARAMANGA
Arq. Berenice Catherine Moreno Gómez

El suscrito **CURADOR URBANO No. 2 DE BUCARAMANGA**, en uso de las facultades que le confiere: la Ley 388 de 1997, la Ley 400 de 1997, la ley 810 de 2003, la ley 1796 de 2016, el Decreto No. 1077 de 2015 y los decretos modificatorios, la norma sismo resistente NSR-10 y sus modificaciones, el Acuerdo Municipal 011 del 21 de mayo de 2014 P.O.T. de Bucaramanga, expidió la resolución No. **68001-2-21-0488** del **27 de diciembre de 2021**, y una vez ejecutoriado el acto administrativo que concede la licencia, expide:

MODIFICACIÓN DE LICENCIA VIGENTE N° 68001-2-21-0488

RADICACION: 11/10/2021

1. INFORMACIÓN DEL PREDIO

PROPIETARIO(s): C.P Construcciones de Santander S.A.S
NÚMERO PREDIAL: 68001-01-01-0012-0020-000(matriz)
MATRÍCULA INMOBILIARIA: 300-92361
DIRECCIÓN DEL PREDIO: Calle 34 # 25-38
BARRIO: Antonia Santos
ÁREA DEL PREDIO: 413,90 m²

2. INFORMACIÓN DE LA MODIFICACIÓN APROBADA

ÁREA DE INTERVENCIÓN: 115,93 m² **ÁREA TOTAL DE LA EDIFICACIÓN:** 4165,35 m²
ALTURA DE LA EDIFICACIÓN: Once (11) Pisos y Cuatro (4) Sotanos
NORMA URBANÍSTICA: Existente
ZONA NORMATIVA: 2 **SECTOR:** 1 **SUBSECTOR:** 1E
AREA DE ACTIVIDAD: R-3 Residencial mixta - vivienda, comercio y servicios
USO PREDIAL: Vivienda, Comercio y Servicios **ESTRATO:** 4
TRATAMIENTO: TRA-2 Renovación Reactivación 2
I.O.: existente **I.C.:** Existente **VIS:** No VIS **BIC:** No BIC
UNIDADES PRIVADAS: Cuarenta y Dos (42) Unidades de Vivienda y Un Local Comercial
PARQUEADEROS: 29 cupos de parqueaderos y 16 cupos para motocicleta.

DESCRIPCIÓN DEL PROYECTO:

Licencia de Construcción en Modalidad Modificación a Licencia Vigente , para Uso de Vivienda, Comercio y/o Servicios en un lote 413,90m². El proyecto consiste en la modificación de espacios internos en la zonas comunes de los pisos sotano-4, Sotano-3, sotano-2, sotano-1 y piso 11 de la edificación existente. Con una area modificada de 115,93m². y un area total construida 4165,35m² desarrollado en 4 sotanos y 11 pisos . Basado en la licencia Anterior No. 68001-2-19-0431 en modalidad de Modificacion/Ampliacion expedida el 10 de enero del 2020 por la Curaduría Urbana N°2 de Bucaramanga. Anexa para el expediente licencia y planos aprobados anteriores. Debe cumplir con lo indicado en las observaciones del concepto de norma urbana. Debe cumplir con el manejo del espacio público determinado en el Decreto 067 de 2008, Respetar el perfil vial exigido en la norma. Conservar paramento actual. Los daños causados en la ejecución de las obras son responsabilidad del titular de la licencia. La presente actuación no otorga autorización ni licencia ningún tipo de construcción adicional a la indicada en planos. Ver cuadro de áreas en planos. Presenta Certificación de no afectación de estructura. Estructuralmente cumple con la Norma Sismorresistente. Debe presentar la localización geo referenciada de conformidad con el Acuerdo 011 de 2014 (POT 2G). Proyecto radicado en vigencia del Acuerdo 011 de 2014. Preenta plano de localzaciojn georeferenciada Faloso Norte : 1274642,2780000 Falso Este: 1097241,30500000.

Los aspectos técnicos y legales del proyecto, el marco legal establecido y demás normas complementarias, están consignados en la resolución 68001-2-21-0488, expedida el 27 de diciembre de 2021 que concede la MODIFICACIÓN DE LICENCIA VIGENTE. Estas consideraciones deben tenerse en cuenta durante la ejecución del proyecto.

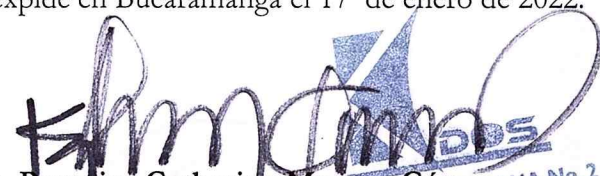
3. RESPONSABLES TECNICOS

ARQUITECTO:	Alfredo Martínez Ojeda	Matrícula	A682032000-5645248
INGENIERO CALCULISTA:	Jaime Alberto Ramirez Moreno	Matrícula	68202-306720
RESPONSABLE OBRA:	Jaime Alberto Ramirez Moreno	Matrícula	68202-306720

4. VIGENCIA DE LA MODIFICACIÓN DE LICENCIA


La modificación de licencia no amplía la vigencia establecida en la licencia de construcción inicial, objeto de modificación.

Se expide en Bucaramanga el 17 de enero de 2022.


Arq. Berenice Catherine Moreno Gómez
 Curador Urbano No. 2 de Bucaramanga
 RG

CONSIDERACIONES BÁSICAS DECRETO 1077 DE 2015

1. Se entiende por modificación de la licencia, la introducción de cambios urbanísticos, arquitectónicos o estructurales a un proyecto con licencia vigente, siempre y cuando cumplan con las normas urbanísticas, arquitectónicas y estructurales y no se afecten espacios de propiedad pública.
1. Las modificaciones de licencias vigentes se resolverán con fundamento en las normas urbanísticas y demás reglamentaciones que sirvieron de base para su expedición. En los eventos en que haya cambio de dicha normatividad y se pretenda modificar una licencia vigente, se deberá mantener el uso o usos aprobados en la licencia respectiva. (Artículo 2.2.6.1.1.1 del Decreto 1077 de 2015).
2. Que el titular de la licencia será el responsable de todas las obligaciones urbanísticas y arquitectónicas adquiridas con ocasión de su expedición y extracontractualmente por los perjuicios que se causaren a terceros en desarrollo de la misma. Cuando los profesionales que suscriben el formulario único nacional para la solicitud de licencias se desvinculen de la ejecución de los diseños o de la ejecución de la obra, deberán informar de este hecho al curador urbano o a la autoridad municipal o distrital encargada de expedir las licencias, según corresponda, quien de inmediato procederá a requerir al titular de la licencia para que informe de su reemplazo en un término máximo de 15 días hábiles, de acuerdo con lo establecido en el artículo 2.2.6.1.1.15 del Decreto 1077 de 2015, modificado por el artículo 5 del Decreto 1203 de 2017.
3. De conformidad con lo dispuesto en el literal a) del artículo 5° del Decreto-ley 151 de 1998, el otorgamiento de la licencia determinará la adquisición de los derechos de construcción y desarrollo, ya sea parcelando, urbanizando o construyendo en los predios objeto de la misma en los términos y condiciones expresados en la respectiva licencia. La expedición de licencias no conlleva pronunciamiento alguno acerca de la titularidad de derechos reales ni de la posesión sobre el inmueble o inmuebles objeto de ella. Las licencias recaen sobre uno o más predios y/o inmuebles y producen todos sus efectos aún cuando sean enajenados.
4. La ejecución de las obras debe realizarse de acuerdo con el proyecto arquitectónico y estructural aprobado, para poder ser recibido por la dependencia responsable de la Alcaldía Municipal de Floridablanca.
5. El titular de la licencia deberá dar cumplimiento de las obligaciones, establecidas en el artículo 2.2.6.1.2.3.6 de Decreto 1077 de 2015 y que hacen parte de la licencia inicial.
6. El titular de la licencia debe instalar un aviso durante el término de ejecución de las obras, cuya dimensión mínima será de un metro (1.00 m) por setenta (70) centímetros, localizado en lugar visible desde la vía pública más importante sobre la cual tenga frente o límite la construcción que haya sido objeto de la licencia. En caso de obras que se desarrollen en edificios o conjunto sometidos al régimen de propiedad horizontal se instalará un aviso en la cartelera principal del edificio o conjunto, o en un lugar de amplia circulación que determine la administración. El aviso deberá indicar al menos: La clase y número de identificación de la licencia, y la autoridad que la expidió; El nombre o razón social del titular de la licencia; La dirección del inmueble; Vigencia de la licencia; Descripción del tipo de obra que se adelanta, haciendo referencia especialmente al uso o usos autorizados, metros de construcción, altura total de las edificaciones, número de estacionamientos y número de unidades habitacionales, comerciales o de otros usos. El aviso se instalará antes de la iniciación de cualquier tipo de obra, emplazamiento de campamentos o maquinaria, entre otros, y deberá permanecer instalado durante todo el tiempo de la ejecución de la obra.
7. Durante la ejecución de las obras debe tenerse en cuenta lo establecido en la Resolución 0472 del 28 de febrero de 2017 del Ministerio de Ambiente, donde se reglamenta la gestión integral de los residuos generados en las actividades de construcción y demolición.
8. Los muros de medianía deben ser independientes y no podrá existir servidumbre de vista hacia los predios vecinos.
9. No se permite ocupar la vía pública (andén y calzada) con materiales y residuos de construcción.
10. La modificación de licencia no amplía la vigencia establecida en la licencia de construcción inicial, objeto de modificación.



CURADURIA URBANA No. 2 DE BUCARAMANGA
Arq. Berenice Catherine Moreno Gómez

RESOLUCION N° 68001-2-21-0488 del 27 de diciembre del 2021


Por la cual se concede una MODIFICACIÓN DE LICENCIA VIGENTE :

68001-2-21-0488

El Curador Urbano No. 2 de Bucaramanga, en uso de sus facultades legales y las conferidas por la Ley 388 de 1997, la Ley 400 de 1997, la ley 810 de 2003, la ley 1796 de 2016, el Decreto 1077 de 2015, el Decreto 2218 de 2015, el Decreto 1197 de 2016, el Decreto 1203 de 2017, el Acuerdo Municipal 011 del 21 de mayo de 2014 P.O.T. de Bucaramanga, y:

C O N S I D E R A N D O :

1. Que **C.P Construcciones de Santander S.A.S** , con Nit. N°. **900248921-9**, representada Legalmente por **María del Carmen Porras** con cédula(s) de ciudadanía N° **37234117**. del predio localizado en la **Calle 34 # 25-38** barrio **Antonia Santos Centro** del Municipio de Bucaramanga, identificado con el número catastral **68001-01-01-0012-0020-000(matriz)** y folio de matrícula inmobiliaria **300-92361** de la Oficina de Instrumentos Públicos de Bucaramanga, con un área de **413,90 m²**, ha(n) solicitado una **MODIFICACIÓN DE LICENCIA VIGENTE**, para destinación **Vivienda, Comercio y Servicios**.
2. Que la solicitud de modificación de licencia a que se refiere el numeral anterior ha sido presentada y tramitada de conformidad con lo dispuesto en el artículo 2.2.6.1.2.1.7 del Decreto 1077 de 2015 modificado por el Artículo 6 del Decreto 1203 de 2017 y la resolución 0463 de 2017, dándose el trámite previsto en las normas que regulan la expedición de licencias de Urbanización y Construcción.
3. Que se entiende por modificación de la licencia, la introducción de cambios urbanísticos, arquitectónicos o estructurales a un proyecto con licencia vigente, siempre y cuando cumplan con las normas urbanísticas, arquitectónicas y estructurales y no se afecten espacios de propiedad pública. Las modificaciones de licencias vigentes se resolverán con fundamento en las normas urbanísticas y demás reglamentaciones que sirvieron de base para su expedición. En los eventos en que haya cambio de dicha normatividad y se pretenda modificar una licencia vigente, se deberá mantener el uso o usos aprobados en la licencia respectiva. (Artículo 2.2.6.1.1.1 del Decreto 1077 de 2015).
4. Que el Artículo 3 del Decreto 1197 del 2016 que modifica el artículo 2.2.6.1.2.1.5. del Decreto 1077 del 2015, establece que podrán ser titulares de las licencias de urbanización, parcelación, subdivisión y construcción los titulares de derechos reales principales, los propietarios del derecho de domino a título de fiducia y los fideicomitentes de las mismas fiducias, de inmuebles objeto de la solicitud.
5. Que de conformidad con el artículo 2.2.6.1.2.3.3 del Decreto 1077 de 2015, el otorgamiento de la licencia determinará la adquisición de los derechos de construcción y desarrollo, ya sea parcelando, urbanizando o construyendo en los predios objeto de la misma en los términos y condiciones expresados en la respectiva licencia. La expedición de licencias no conlleva pronunciamiento alguno acerca de la titularidad de derechos reales ni de la posesión sobre el inmueble o inmuebles objeto de ella. Las licencias recaen sobre uno o más predios y/o inmuebles y producen todos sus efectos aun cuando sean enajenados.
6. Que el titular de la licencia será el responsable de todas las obligaciones urbanísticas y arquitectónicas adquiridas con ocasión de su expedición y extracontractualmente por los perjuicios que se causaren a terceros en desarrollo de la misma. Cuando los profesionales que suscriben el formulario único nacional para la solicitud de licencias se desvinculen de la ejecución de los diseños o de la ejecución de la obra, deberán informar de este hecho al curador urbano o a la autoridad municipal o distrital encargada de expedir las licencias, según corresponda, quien de inmediato procederá a requerir al titular de la licencia para que informe de su reemplazo en un término máximo de 15 días hábiles, de acuerdo con lo establecido en el artículo 2.2.6.1.1.15 del Decreto 1077 de 2015, modificado por el artículo 5 del Decreto 1203 de 2017.
7. Que el proyecto objeto de la solicitud fue revisado y aprobado de acuerdo con la normatividad vigente, por la División Técnica y Jurídica de esta Curaduría desde el punto de vista técnico, jurídico, estructural, urbanístico y arquitectónico, en concordancia con el artículo 2.2.6.1.2.2.3. del Decreto 1077 de 2015, modificado por el artículo 7 del Decreto 1203 de 2017.
8. Que la ejecución de las obras debe realizarse de acuerdo con el proyecto arquitectónico y estructural aprobado, para poder ser recibidas a satisfacción por la dependencia responsable de la Alcaldía Municipal de Bucaramanga, teniendo en cuenta las siguientes consideraciones técnicas:
 - Se incluye certificación de estabilidad en la cual se concluye que los cambios efectuados no comprometen la estabilidad estructural del edificio. La cual concluye que “se puede deducir que la reforma arquitectónica efectuada **NO COMPROMETE LA ESTABILIDAD ESTRUCTURAL DEL EDIFICIO.**..
 - Se deben colocar mallas o cortinas protectoras hacia los predios colindantes y el espacio público para evitar que la caída de escombros pueda ocasionar accidentes a las personas o daños materiales a los inmuebles vecinos.



CURADURIA URBANA No. 2 DE BUCARAMANGA **Arq. Berenice Catherine Moreno Gómez**

RESOLUCION N° 68001-2-21-0488 del 27 de diciembre del 2021

- Los daños causados a terceros en la ejecución de las obras son responsabilidad del propietario del presente proyecto.
 - Los muros que demarcan los linderos deben levantarse dentro de los límites del predio sobre el cual actúa la presente licencia, éstos deben ser independientes y no podrá existir servidumbre de vista hacia los predios vecinos.
 - No se permite ocupar la vía pública (andén y calzada) con materiales y residuos de construcción.
 - Durante la ejecución de las obras debe tenerse en cuenta lo establecido en la Resolución 0472 del 28 de febrero de 2017 del Ministerio de Ambiente, donde se reglamenta la gestión integral de los residuos generados en las actividades de construcción y demolición.
9. Que el incumplimiento de las obligaciones previstas en la presente resolución, y demás disposiciones urbanísticas vigentes acarreará para el titular la aplicación de las sanciones previstas en la Ley 388 de 1997 y la Ley 810 de 2003, sin perjuicio de las sanciones aplicables al responsable del proyecto.

R E S U E L V E:

ARTÍCULO 1°. Conceder **MODIFICACIÓN DE LICENCIA VIGENTE**, para destinación **Vivienda, Comercio y Servicios**, en el predio localizado en la **Calle 34 # 25-38** barrio **Antonia Santos Centro**, identificado con el número catastral **68001-01-01-0012-0020-000(matriz)** y folio de matrícula inmobiliaria **300-92361** de la Oficina de Instrumentos Públicos de Bucaramanga, a nombre de **C.P Construcciones de Santander S.A.S**, representada Legalmente por **María del Carmen Porras**, para que en concordancia con el P.O.T. del Municipio de Bucaramanga, efectúe las obras de conformidad con los planos, documentos técnicos aprobados y disposiciones urbanísticas y ambientales vigentes..

PARÁGRAFO. Las obras autorizadas en la presente resolución se describen así: Licencia de Construcción en Modalidad Modificación, para Uso de Vivienda, Comercio y/o Servicios en un lote 413,90m². El proyecto consiste en la modificación de espacios internos en la zonas comunes de los pisos sótano-4, Sótano-3, sótano-2, sótano-1 y piso 11 de la edificación existente. Con una area modificada de 115,93m². y un area total construida 4165,35m² desarrollado en 4 sótanos y 11 pisos. Basado en la licencia Anterior No. 68001-2-19-0431 en modalidad de Modificacion/Ampliacion expedida el 10 de enero del 2020 por la Curaduría Urbana N°2 de Bucaramanga. Anexa para el expediente licencia y planos aprobados anteriores. Debe cumplir con lo indicado en las observaciones del concepto de norma urbana. Debe cumplir con el manejo del espacio público determinado en el Decreto 067 de 2008, Respetar el perfil vial exigido en la norma. Conservar paramento actual. Los daños causados en la ejecución de las obras son responsabilidad del titular de la licencia. La presente actuación no otorga autorización ni licencia ningún tipo de construcción adicional a la indicada en planos. Ver cuadro de áreas en planos. Presenta Certificación de no afectación de estructura. Estructuralmente cumple con la Norma Sismorresistente. Debe presentar la localización geo referenciada de conformidad con el Acuerdo 011 de 2014 (POT 2G). Proyecto radicado en vigencia del Acuerdo 011 de 2014. Preenta plano de localizaciojn georeferenciada Faloso Norte : 1274642,2780000 Falso Este: 1097241, 30500000. Las obras no podrán iniciarse hasta tanto no se encuentre ejecutoriada la presente providencia, previa cancelación del impuesto de delimitación y las expensas correspondientes.

ARTÍCULO 2°. Los planos que contienen los diseños arquitectónicos y estructurales; así como los demás documentos técnicos, han sido debidamente aprobados por la Curaduría Urbana 2 de Bucaramanga y hacen parte integral de la presente resolución.

ARTÍCULO 3°. El titular de la licencia deberá dar cumplimiento de las siguientes obligaciones, establecidas en el artículo 2.2.6.1.2.3.6 del Decreto 1077 de 2015, que hacen parte de la licencia inicial.


ARTÍCULO 4°. Reconocer a los profesionales responsables de los estudios y documentos presentados y quienes, con la firma en el formulario único para la solicitud de licencias urbanísticas, declaran que conocen las disposiciones vigentes que rigen la materia y las sanciones establecidas, así:

- a. Al Arquitecto Alfredo Martínez Ojeda, con matrícula profesional A682032000-5645248, como responsable legalmente de los diseños arquitectónicos y de la información contenida en ellos.
- a. Al Ingeniero civil Jaime Alberto Ramírez Moreno, con matrícula profesional 68202-306720, como responsable legalmente de los diseños estructurales y de información contenidas en ellos.
- b. Al Ingeniero Jaime Alberto Ramírez Moreno, con matrícula profesional 68202-306720, como responsable legalmente de la obra.

ARTÍCULO 5°. La modificación de licencia no amplía la vigencia establecida en la licencia de construcción inicial, objeto de modificación.

ARTÍCULO 6°. Notificar personalmente a los titulares, del contenido de la presente resolución en los términos del artículo 2.2.6.1.2.3.7 del Decreto 1077 de 2015.

ARTÍCULO 7°. Notificar personalmente a cualquier persona que se hubiere hecho parte dentro del trámite, en los términos del artículo 2.2.6.1.2.3.7 del Decreto 1077 de 2015. Si no se pudiese hacer la notificación personal al cabo de



CURADURIA URBANA No. 2 DE BUCARAMANGA
Arq. Berenice Catherine Moreno Gómez

RESOLUCION N° 68001-2-21-0488 del 27 de diciembre del 2021

cinco (5) días del envío de la citación, se notificará por aviso, tal como lo ordena el Artículo 69 de la Ley 1437 de 2011, Código de Procedimiento Administrativo y de lo Contencioso Administrativo.

ARTÍCULO 8°. Contra éste acto administrativo proceden los recursos de reposición ante el Curador Urbano que lo expidió y de apelación ante la Oficina de Planeación o en su defecto ante el Alcalde Municipal, para que lo aclare, modifique o revoque; El recurso de apelación podrá interponerse directamente, o como subsidiario del de reposición, dentro de los diez (10) días siguientes a la notificación, conforme a lo establecido en el artículo 2.2.6.1.2.3.9 del Decreto 1077 de 2015 y los artículos 74 y siguientes de la Ley 1437 de 2011, Código de Procedimiento Administrativo y de lo Contencioso Administrativo.

ARTÍCULO 9°. La presente resolución rige a partir de su ejecutoria.

Notifíquese y Cúmplase.

Expedida en Bucaramanga, el 27 de diciembre del 2021.



Arq. Juan José Sandoval
Curador Urbano No. 2 de Bucaramanga (P)
RG Berenice Catherine Moreno Gómez